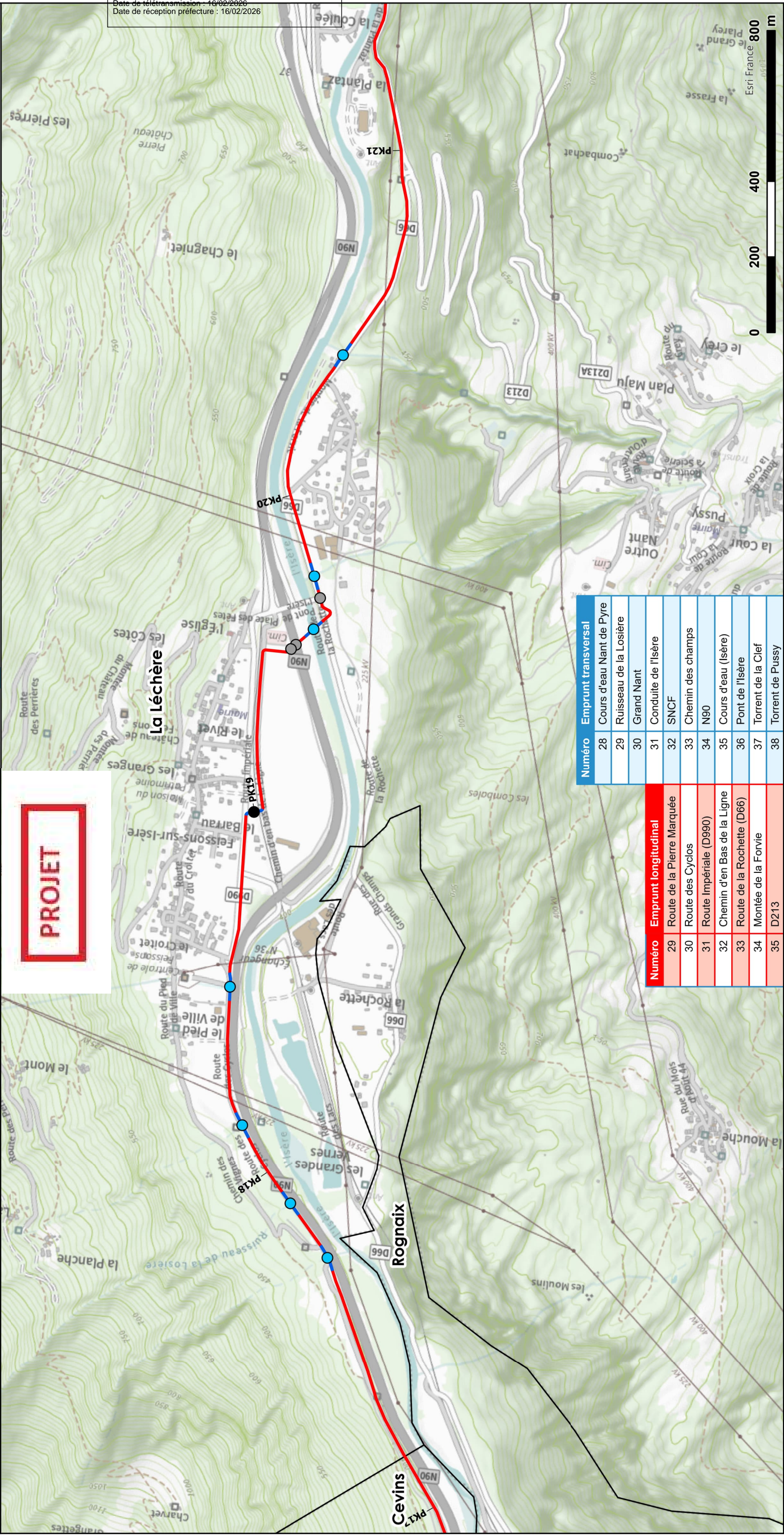
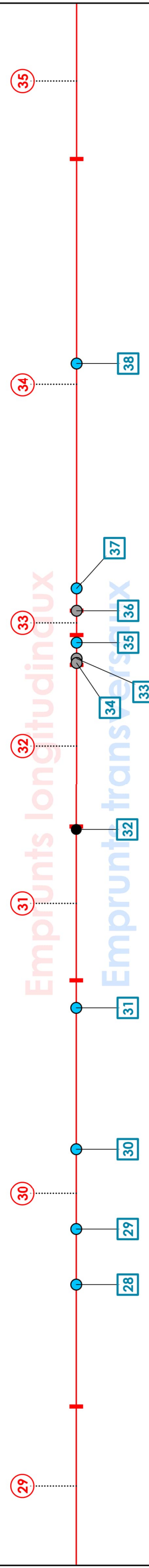
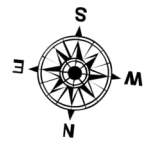


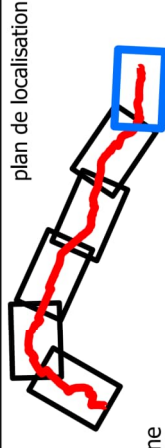
plan de localisation

- Emprunt longitudinal
- Emprunt transversal
- Voie ferrée
- Cours d'eau
- Route
- Commune

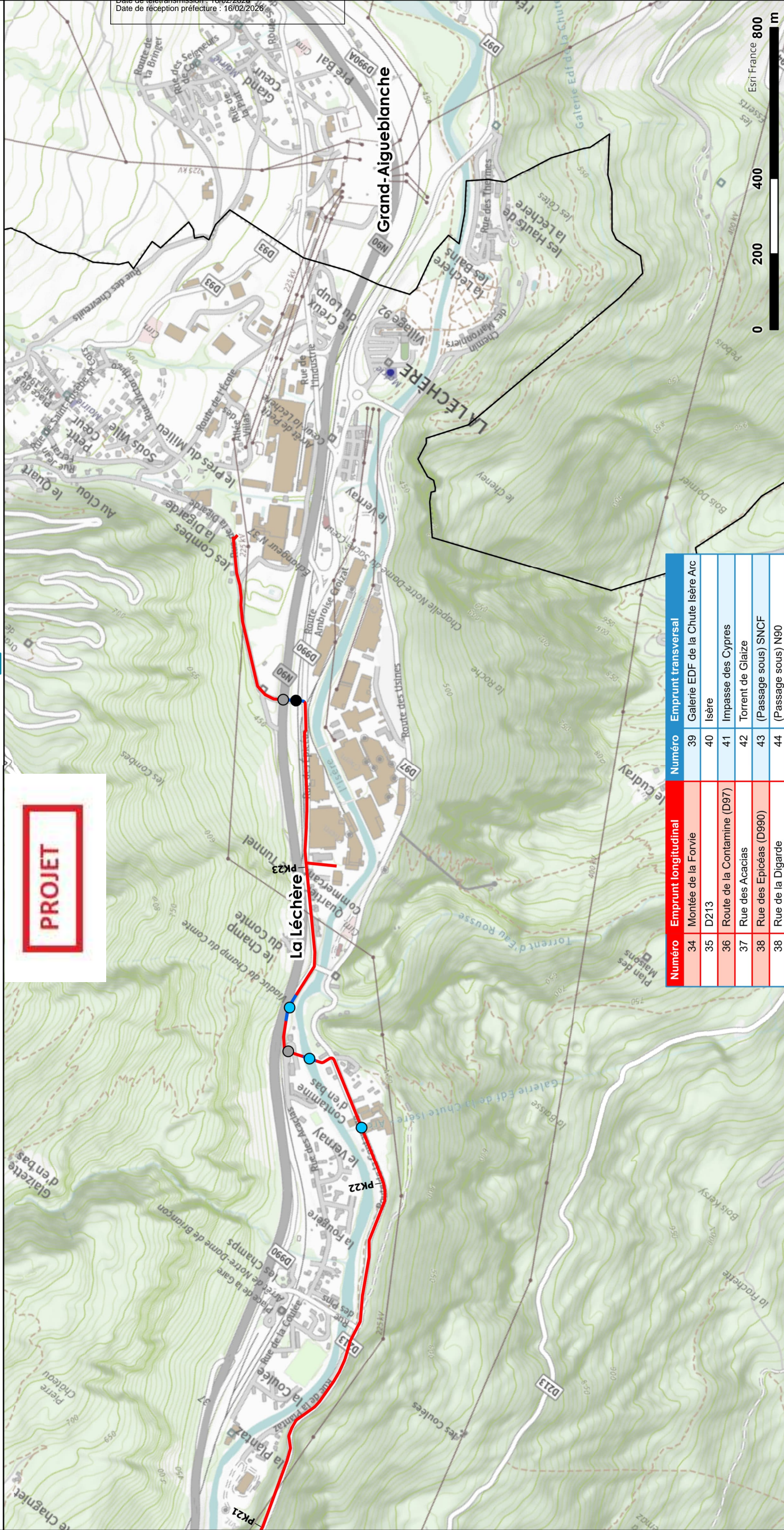
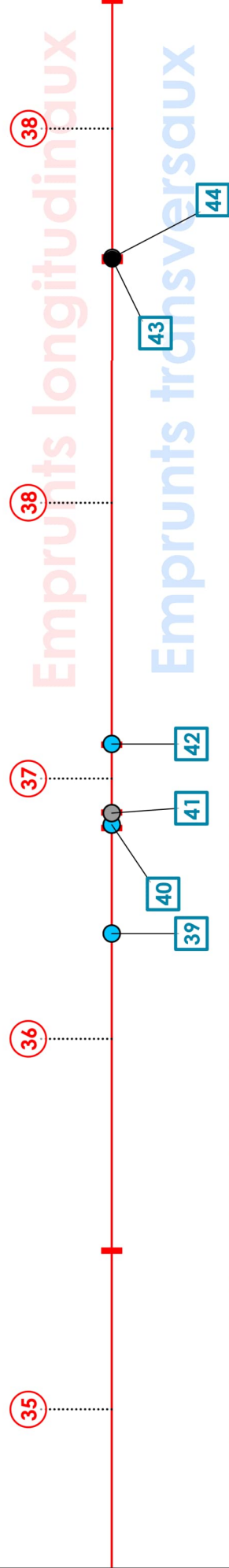


PROJET

Numéro	Emprunt longitudinal	Emprunt transversal
28		Cours d'eau Nant de Pyre
29	Route de la Pierre Marquée	Ruisseau de la Losière
30	Route des Cyclos	Grand Nant
31	Route Impériale (D990)	Conduite de l'Isère
32	Chemin d'en Bas de la Ligne	SNCF
33	Route de la Rochette (D66)	Chemin des champs
34	Montée de la Forvie	N90
35		Cours d'eau (Isère)
36		Pont de l'Isère
37		Torrent de la Clef
38		Torrent de Pussy



- Emprunt longitudinal
- Emprunt transversal
- Voie ferrée
- Cours d'eau
- Route
- Commune



Numéro	Emprunt longitudinal	Emprunt transversal
34	Montée de la Forvie	39 Galerie EDF de la Chute Isère Arc
35	D213	40 Isère
36	Route de la Contamine (D97)	41 Impasse des Cypres
37	Rue des Acacias	42 Torrent de Glaize
38	Rue des Epicéas (D990)	43 (Passage sous) SNCF
38	Rue de la Digarde	44 (Passage sous) N90